



**Wasserlehrpfad** der TWV  
 Zugang über  
 ① Pfaffsmühle  
 ② Altes Rauthaus mit Schulhausstollen  
 ⑭ Alter Friedhof  
 Länge: ca. 3,3 km

Der Wasserlehrpfad mit Informationstafeln der WWV führt durch das ökologische Wasserschutzgebiet. Dabei geht es durch Wald, Feld und Wiesen. Die Strecke ist abwechslungs-, erlebnis- und lehrreich für die ganze Familie.



**Naturlehrpfad** der TWV  
 Zugang über  
 ⑧ Kelterhof  
 ⑭ Alter Friedhof  
 Länge: ca. 2,8 km

Auch der Naturlehrpfad verläuft im Wasserschutzgebiet oberhalb des Ortes. Die Informationstafeln der WWV erklären z. B. die heimische Tier- und Pflanzenwelt sowie die Beschaffenheit des Bodens und Gesteins.



**Zeller Berg Weg** Erweiterung ca. 1,4 km  
 Von der Altort-Ortseinfahrt kann man einen erweiterten Rundweg laufen. Dieser führt auf der Bergseite entlang der Alten Reichsstraße an der Lanwehrmauer, am Alten Steinbruch vorbei und trifft auf den Naturlehrpfad.



Wandern in Zell a. Main



Eingebettet zwischen dem Fluss Main und den Muschelkalkhängen des Maintals bietet der Ort Zell nahe der Tore Würzburgs herrliche Wege zum Wandern oder Spaziergehen. Zahlreiche Informationstafeln ermöglichen es dem Besucher außerdem, viel Wissenswertes über die Natur, aber auch die Kultur- und Ortsgeschichte zu erfahren. Im Altort können Sie die Strecken „**Untorzeller Weg**“, „**Oberzeller Weg**“ und „**Über den Dächern**“ laufen, die Sie an viele der Zeller Sehenswürdigkeiten vorbei führen (siehe Karten umseitig).

Wer durch das Wasserschutzgebiet oberhalb des Ortes wandern möchte, findet herrliche Rundwanderwege verschiedener Länge: den **Wasser-**, den **Naturlehrpfad** und den Erweiterungsweg **Zeller Berg Weg**. Dabei geht es durch Wald, Feld und Wiesen. Die Strecken sind abwechslungs- und erlebnisreich und ein Spaß für die ganze Familie. Zum Walken sind diese Strecken ebenfalls hervorragend geeignet.

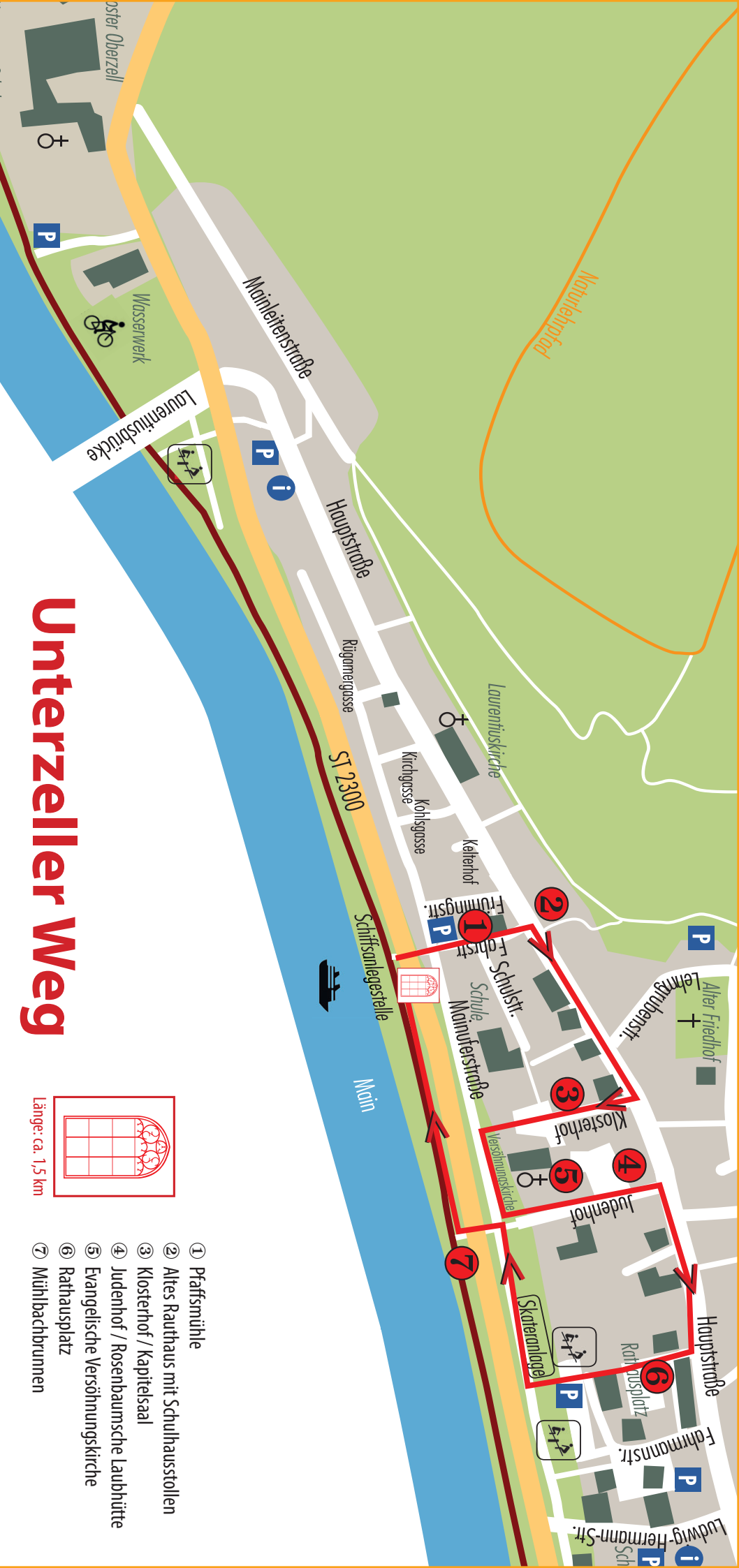
Neben den Wanderwegen, die sich komplett auf Zeller Gemarkung befinden, gibt es noch weitere Wanderwege, die durch Zell a. Main führen. So z. B. der über 50 km lange **ZweiUferLand-Panoramaweg**, der die acht Mitgliedsgemeinden miteinander verbindet. Eine gedruckte Wanderkarte mit örtlichen Themenwegen, Radwegen und Sehenswürdigkeiten ist kostenlos für Sie im Zeller Rathaus erhältlich. Oder informieren Sie sich auf [www.zweiuferland.de](http://www.zweiuferland.de).

Auch der **Marienwanderweg**, ein rund 800 Kilometer langer Wallfahrts- und Wanderweg, läuft direkt an Zell entlang des Mains vorbei. So lässt sich von Zell aus z. B. das sehenswerte Würzburger Käppele erwandern. Näheres finden Sie unter: [www.fraenkischer-marienweg.de](http://www.fraenkischer-marienweg.de)

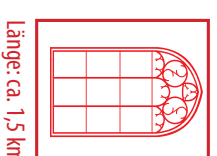
Markt **Zell a. Main**





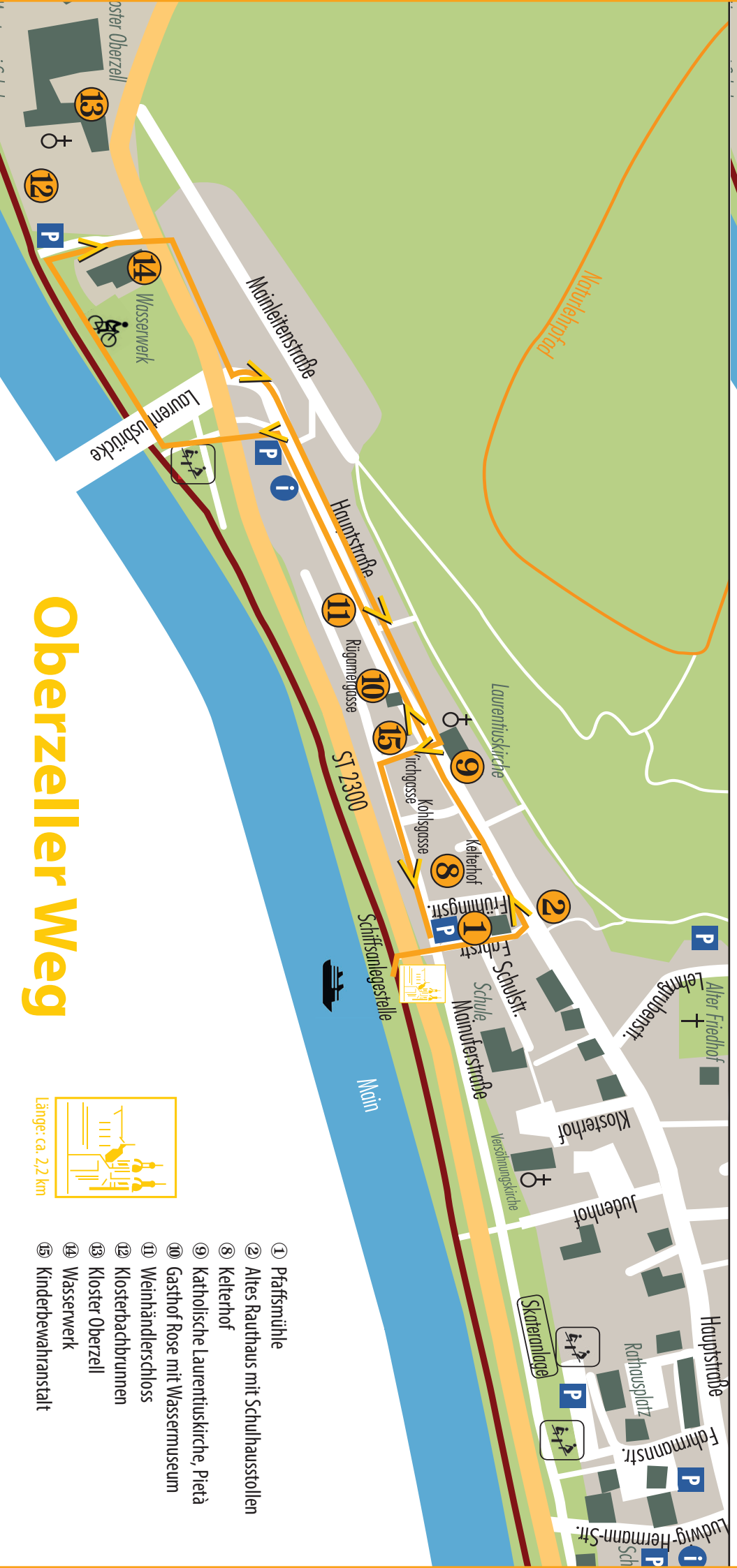


## Unterzeller Weg



Länge: ca. 1,5 km

- ① Pfaffmühle
- ② Altes Rauthaus mit Schulhausstollen
- ③ Klosterhof / Kapitelsaal
- ④ Judenhof / Rosenbaumsche Laubhütte
- ⑤ Evangelische Versöhnungskirche
- ⑥ Rathausplatz
- ⑦ Mühlenbachbrunnen

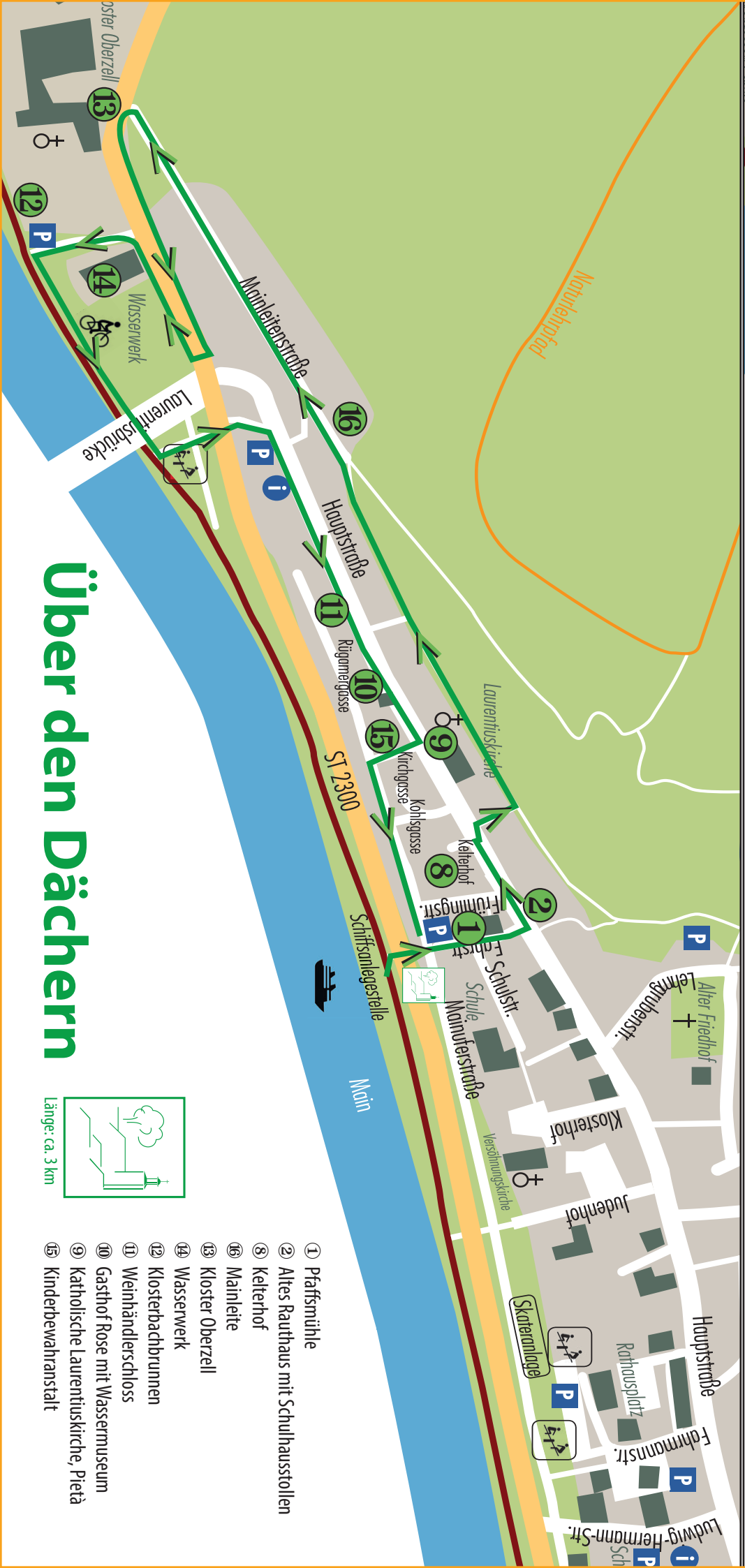


## Oberzeller Weg

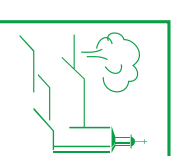


Länge: ca. 2,2 km

- ① Pfaffmühle
- ② Altes Rauthaus mit Schulhausstollen
- ③ Klosterhof
- ④ Katholische Laurentiuskirche, Pietà
- ⑤ Gasthof Rose mit Wassermuseum
- ⑥ Weinhändlerschloss
- ⑦ Klosterbachbrunnen
- ⑧ Kloster Oberzell
- ⑨ Wasserwerk
- ⑩ Kinderbewahranstalt



## Über den Dächern



Länge: ca. 3 km

- ① Pfaffmühle
- ② Altes Rauthaus mit Schulhausstollen
- ③ Klosterhof
- ④ Mainleite
- ⑤ Kloster Oberzell
- ⑥ Wasserwerk
- ⑦ Klosterbachbrunnen
- ⑧ Weinhändlerschloss
- ⑨ Gasthof Rose mit Wassermuseum
- ⑩ Katholische Laurentiuskirche, Pietà
- ⑪ Kinderbewahranstalt